

Programar Horarios de Salida de Geo-Cerca

Programar Horarios de Salida de Geo-Cerca

Map Satellite



Programa las horas en las que un camión (Transporte Urbano) debe salir de cada parada de autobús (Paradero) con el fin de monitorear que vayan a tiempo de acuerdo con su horario.



Geo-Cercas / Rutas

- Geo-Cercas y Rutas de Circulacion
- Grupos de Geo-Cercas y Rutas de Circulacion
- Alarmas de Geo-Cercas y Rutas de Circulacion
- Asignar Rutas de Circulacion a Unidades
- Programar Horarios de Salida de Geo-Cercas (Transporte Urbano)**
- Administrar Rutas de Reparto
- Asignar Rutas a Unidades

Unidades

Programacion de horarios de Geo-Cerca

Unidad: 45359

Crear / Eliminar Horario:

Geo-Cerca: ACCEL TORREON

Hora de Salida: 12:00 AM

Guardar Eliminar

Copiar horario de esta unidad:

Unidad: 45359

Copiar

Eliminar el horario completo de la unidad seleccionada

Eliminar Horario Completo

Aceptar

02/11/2021 21:30:48	Apagado	489 lts [108%]	Puerta Abierta	Mensajes!
-59 min.	8 hrs 44 min	281 lts [99%]	Sensor Externo	223 S.O.
	5628 Hrs.	453 lts [100%]	! PANICO!	1135 mts
Calle Fulton, Parque Ind Antonio J Bermudez, 32470 Juarez, CHIH	0 km/h	Exc. Velocidad	Desconocido	7 satelites
Alertas	284365 kms	Inmovilizador	Anti-Theft OFF	100%
	284365 kms	Jamming	Zona	Loading Complete

Latitud: 31.7279897298976 | Longitud: -106.40165288765 | Zoom: 16 | SERVERCCVC16/231 | 268MB | 0 | GG: 0 | GB: 0 | GLI: 0 | GH: 0 | GMT: 1 | Gt: 0 | 86400s | 11-Feb-21 9:27:51 PM | True

Guardar

Guarda el horario de salida del camión para la geo-cerca especificada:

1. Seleccionar la unidad a la que desean programar un horario.
2. Seleccionar la geo-cerca de la cual debe salir a la hora a programar.
3. Especificar la hora en que el camión deberá salir de esa geo-cerca.
4. Dar click en “Guardar”

Eliminar

Elimina una programación de salida que ya exista:

1. Seleccionar la unidad de la cual se desea eliminar un horario.
2. Seleccionar la geo-cerca.
3. Especificar la hora en que se programó la salida de esa geo-cerca ya que se pueden programar varias horas de salida para una sola geo-cerca.
4. Dar click en “Eliminar”

Copiar Horario de Unidad

Se copian todos los horarios del camión especificado en el listado debajo de “Copiar horario de esta unidad” al camión especificado en la parte superior de la ventana, una vez especiados ambos camiones solo hay que dar click en “Copiar”.

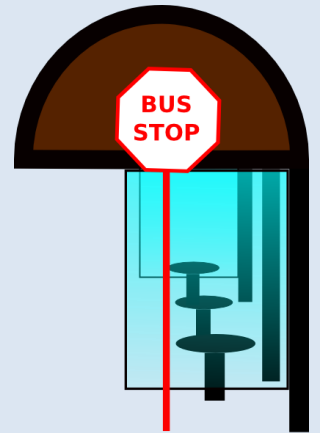
Es importante tomar en cuenta, si el camión destino ya cuenta con algunos horarios configurados, se eliminarán y sólo quedarán los nuevos que se van a copiar.

Eliminar el horario completo de la unidad seleccionada.

Esta opción eliminará todos los horarios configurados de la unidad especificada en la parte superior de la ventana, sólo hay que activar esta opción y dar click en “Eliminar Horario Completo”.

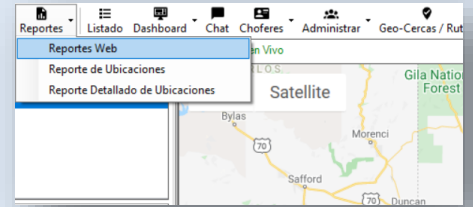
Cancelar

Cierra la pantalla.



Reportes Web

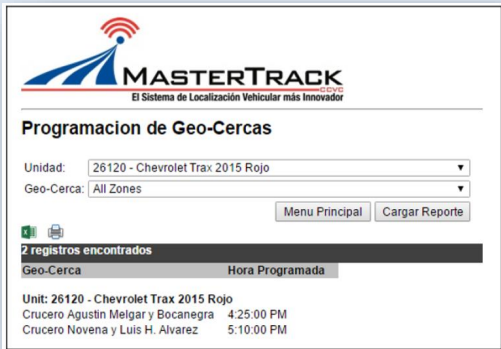
Existen 2 reportes para consultar la información de la programación de salidas de geo-cercas, el primero sólo lista las programaciones existentes para cada camión, sería el de “Listado de Programación de Geo-Cercas”:



Transporte Urbano

Listado de Programacion de Geo-Cercas

Listado de los horarios programados para las Geo-Cercas.

Programacion de Geo-Cercas

Unidad: 26120 - Chevrolet Trax 2015 Rojo

Geo-Cerca: All Zones

Menu Principal Cargar Reporte

2 registros encontrados

Geo-Cerca	Hora Programada
Crucero Agustin Melgar y Bocanegra	4:25:00 PM
Crucero Novena y Luis H. Alvarez	5:10:00 PM



El otro reporte es el de “Entradas / Salidas de Geo-Cercas Programadas”, este reporte compara la hora programada contra la real, en la columna “Comentarios” muestra la diferencia de tiempo:



Entradas / Salidas de Geo-Cercas Programadas
Comparacion entre la programacion de las Geo-Cercas contra la salida real del vehiculo.

Entradas / Salidas Programadas de Geo-Cercas

Unidad: 26120 - Chevrolet Trax 2015 Rojo

Fecha: 9/3/2015

Menu Principal Cargar Reporte

2 registros encontrados

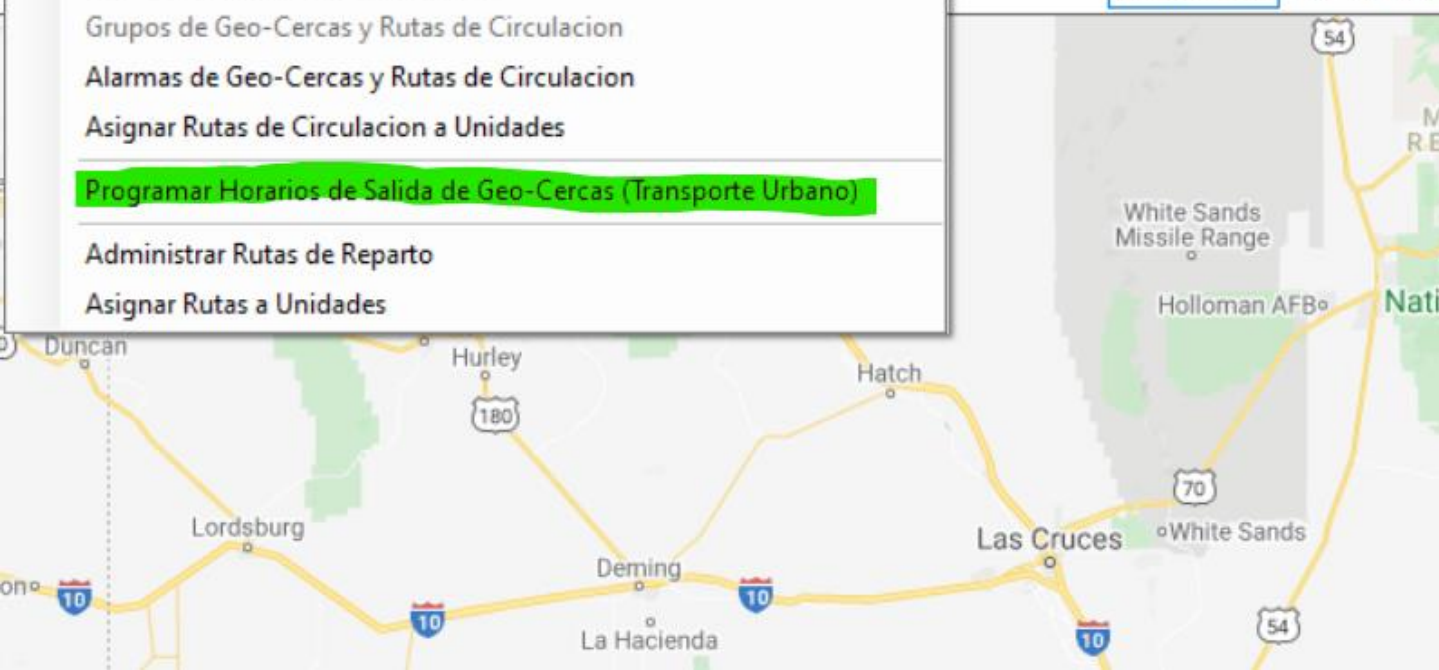
Geo-Cerca	Hora Programada	Hora Entrada	Velocidad	Hora Salida	Velocidad	Comentarios	Mapa
Crucero Agustin Melgar y Bocanegra	4:25:00 PM	17:09:42	41 Km/h	17:10:20	28 Km/h	Salio 20 seg. despues	Mapa
Crucero Novena y Luis H. Alvarez	5:10:00 PM						Mapa

Nota: Nota: No existe ningún tipo de alarmas para este módulo, las alarmas configuradas seguirán funcionando de manera normal.

Geo-Cercas / Rutas Viajes Urbano Alarmas Tickets Herramientas Configuracion Salir

- Geo-Cercas y Rutas de Circulacion
- Grupos de Geo-Cercas y Rutas de Circulacion
- Alarmas de Geo-Cercas y Rutas de Circulacion
- Asignar Rutas de Circulacion a Unidades
- Programar Horarios de Salida de Geo-Cercas (Transporte Urbano)**
- Administrar Rutas de Reparto
- Asignar Rutas a Unidades

Unidades Geo-Cercas



Programacion de horarios de Geo-Cerca

Unidad: 45359

Crear / Eliminar Horario:

Geo-Cerca: ACCEL TORREON

Hora de Salida: 12:00 AM

Guardar Eliminar

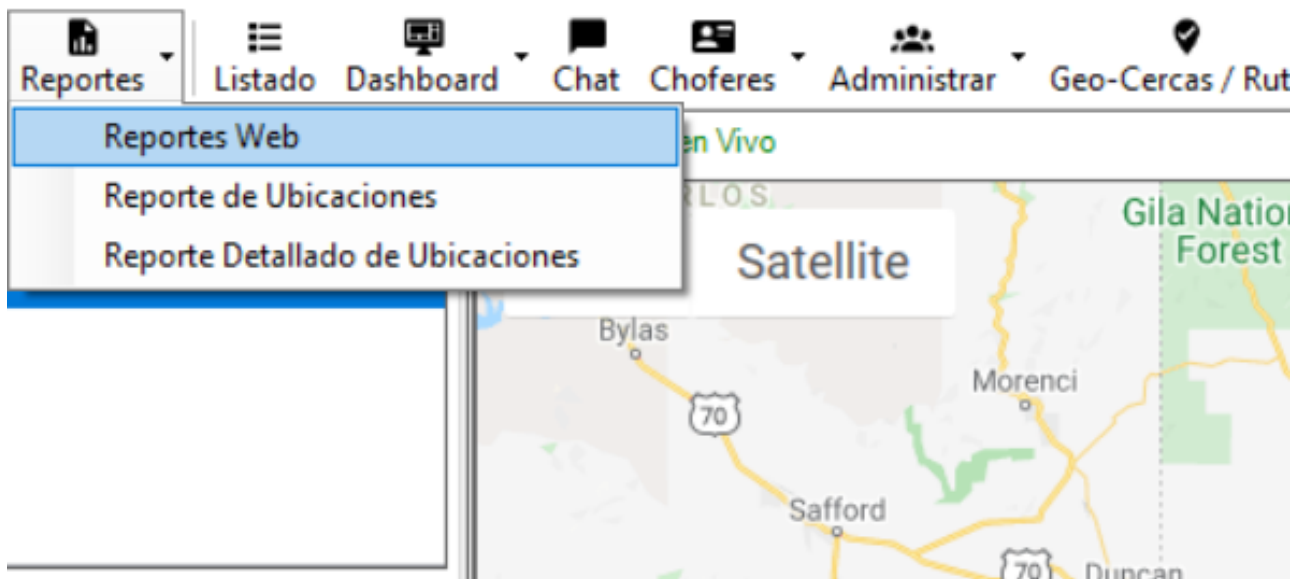
Copiar horario de esta unidad:

Unidad: 45359 Copiar

Eliminar el horario completo de la unidad seleccionada

Eliminar Horario Completo

Aceptar



Transporte Urbano

Listado de Programacion de Geo-Cercas

Listado de los horarios programados para las Geo-Cercas.



MASTERTRACK
El Sistema de Localización Vehicular más Innovador

Programacion de Geo-Cercas

Unidad:

Geo-Cerca:

2 registros encontrados

Geo-Cerca	Hora Programada
Crucero Agustín Melgar y Bocanegra	4:25:00 PM
Crucero Novena y Luis H. Alvarez	5:10:00 PM

Entradas / Salidas de Geo-Cercas Programadas

Comparacion entre la programacion de las Geo-Cercas contra la salida real del vehiculo.



Entradas / Salidas Programadas de Geo-Cercas

Unidad:

Fecha:

2 registros encontrados

Geo-Cerca	Hora Programada	Hora Entrada	Velocidad	Hora Salida	Velocidad	Comentarios	Mapa
-----------	-----------------	--------------	-----------	-------------	-----------	-------------	------

Unit: 26120 - Chevrolet Trax 2015 Rojo							
Crucero Agustín Melgar y Bocanegra	4:25:00 PM						Mapa
Crucero Novena y Luis H. Alvarez	5:10:00 PM	17:09:42	41 Km/h	17:10:20	28 Km/h	Salio 20 seg. despues	Mapa

